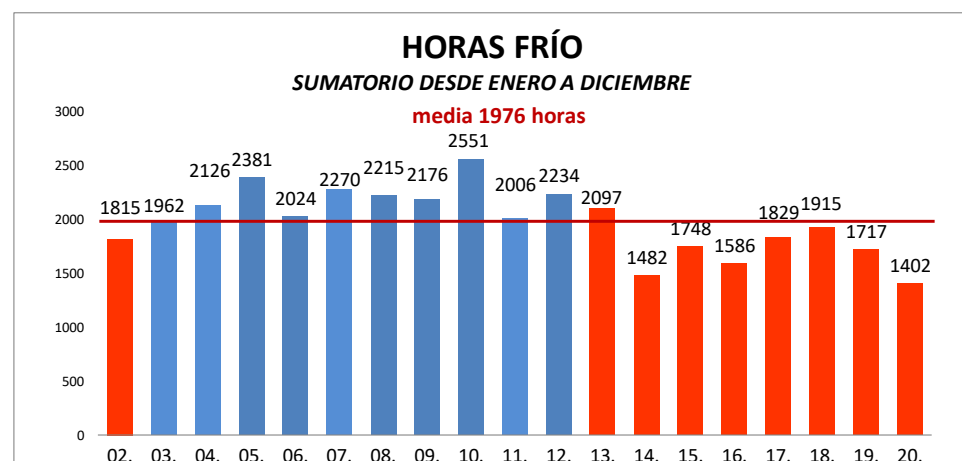
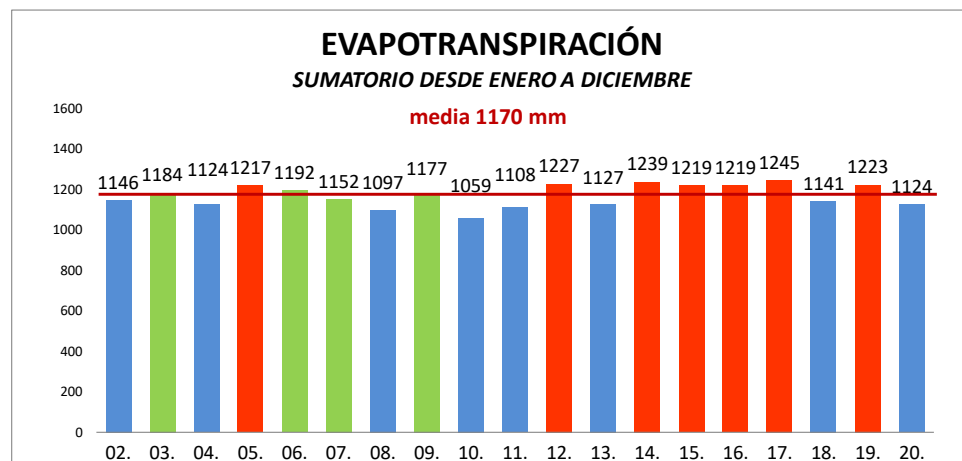
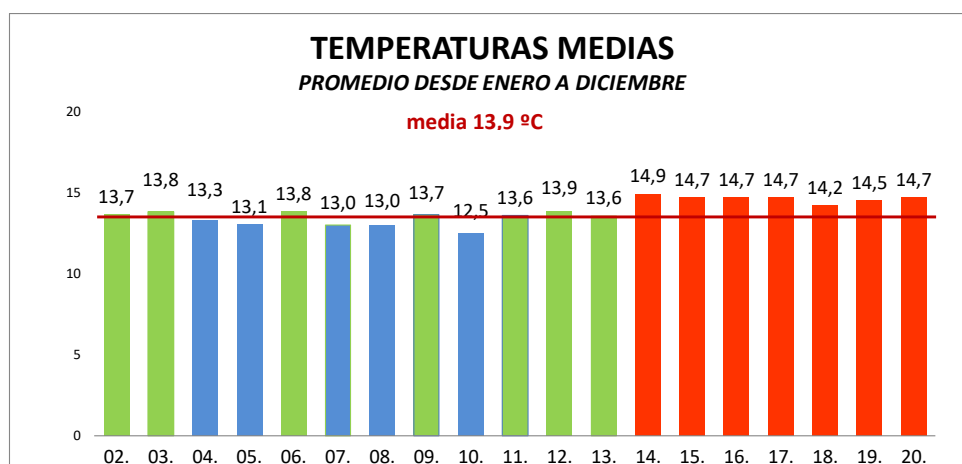
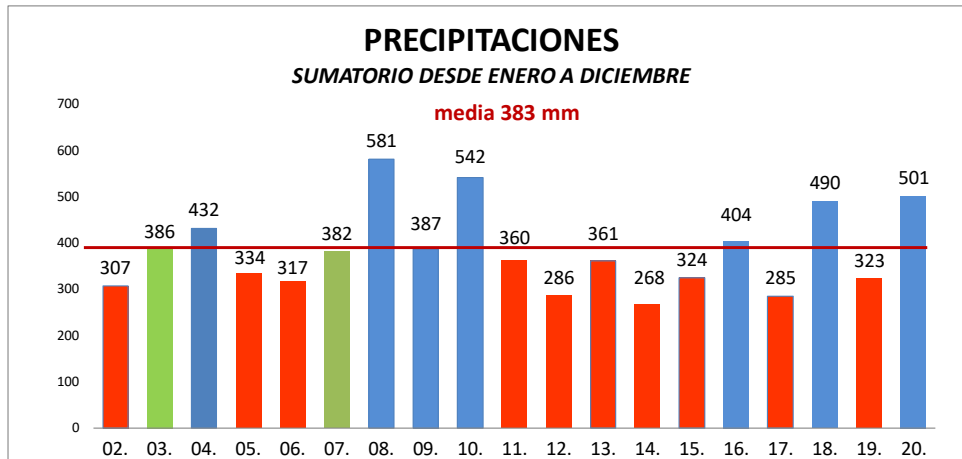
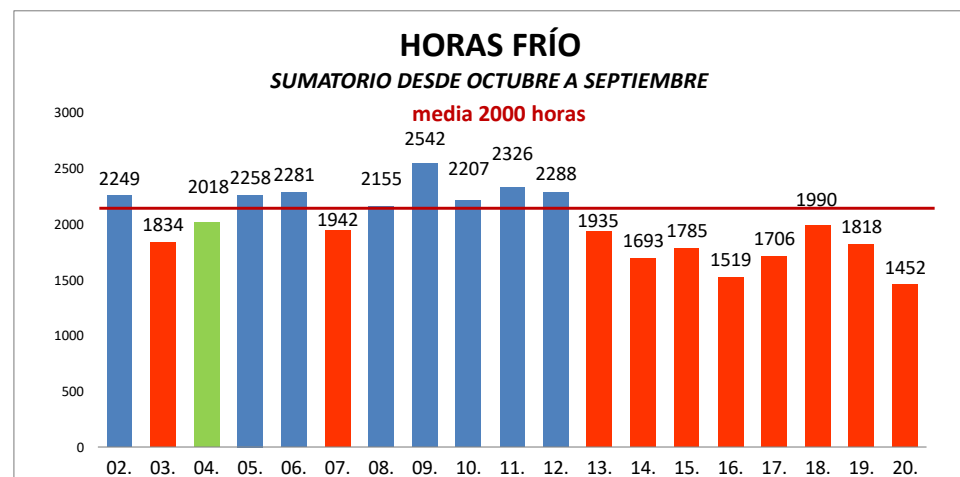
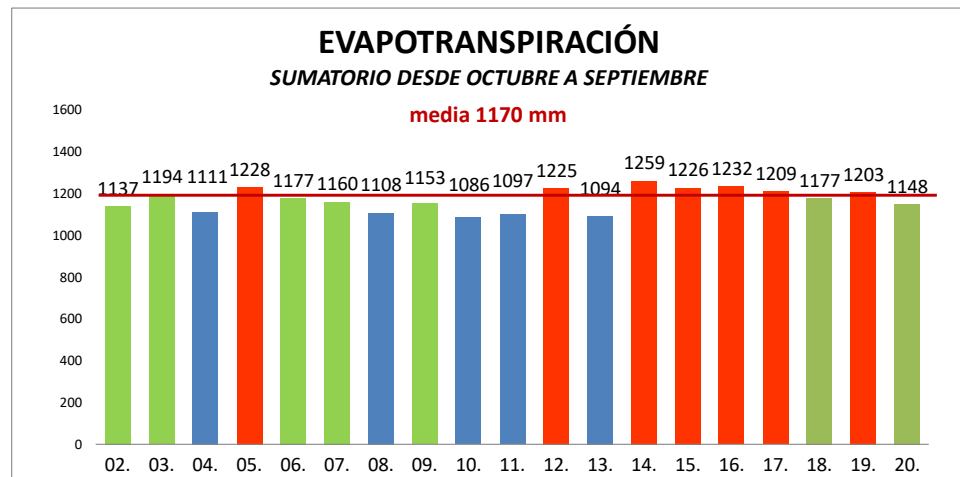
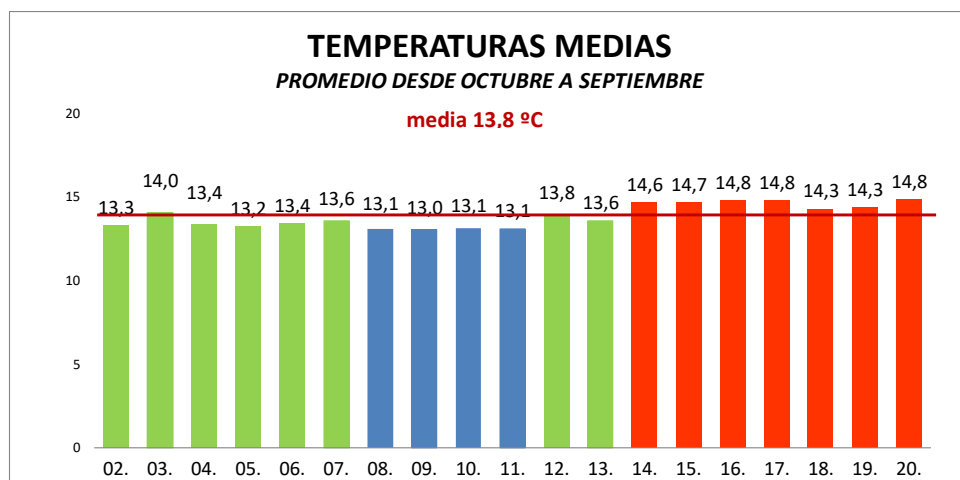
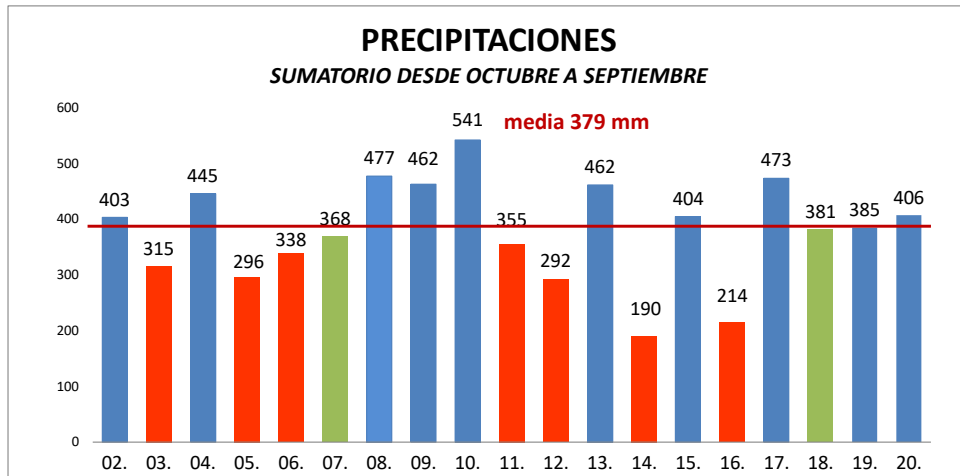


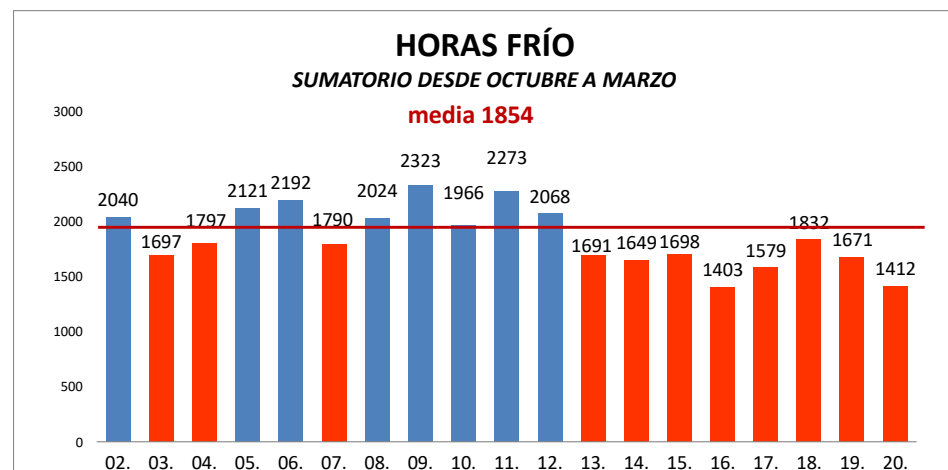
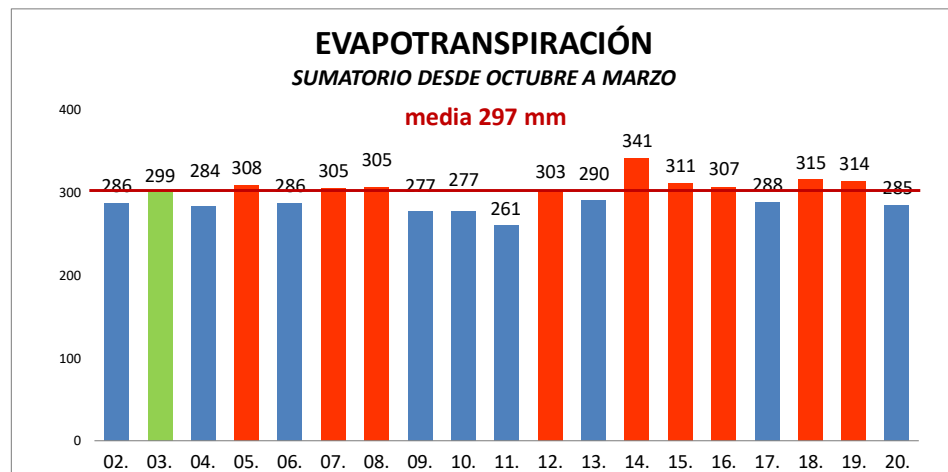
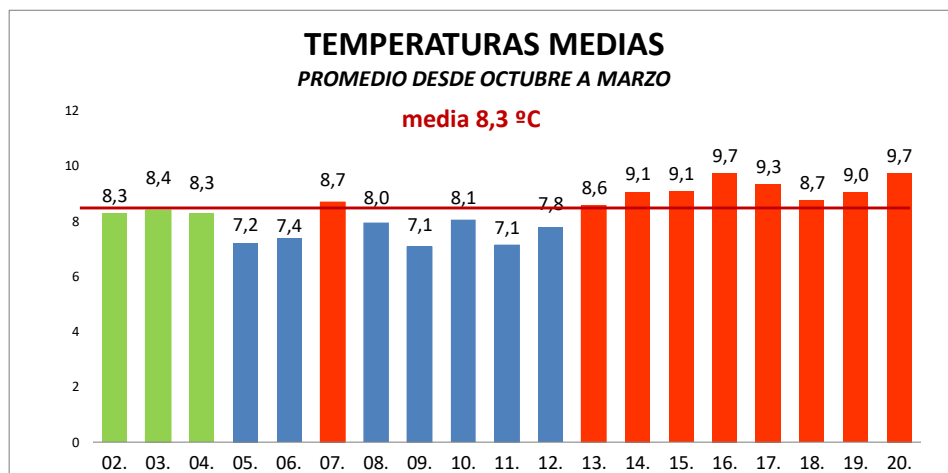
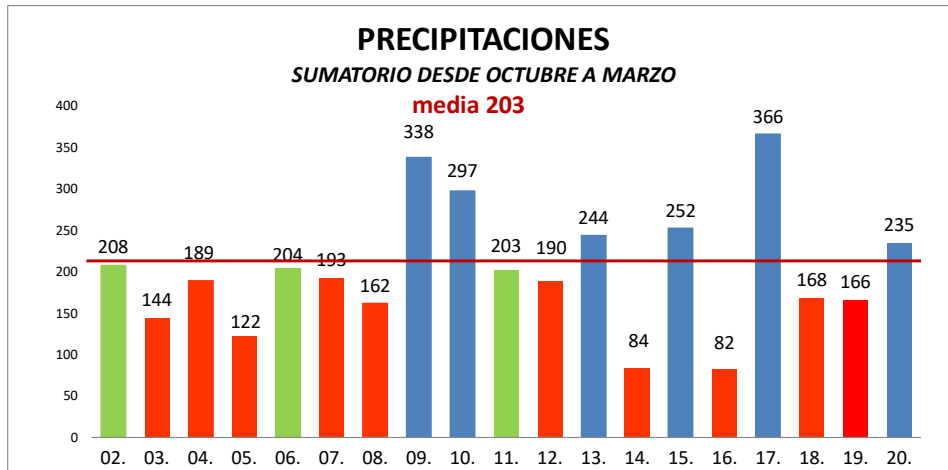
RESUMEN CLIMATOLÓGICO D.O. UTIEL-REQUENA AÑOS 2002-2020
(PROMEDIO ESTACIONES CERRITO-CAMPO ARCÍS)
PERIODO AÑO NATURAL



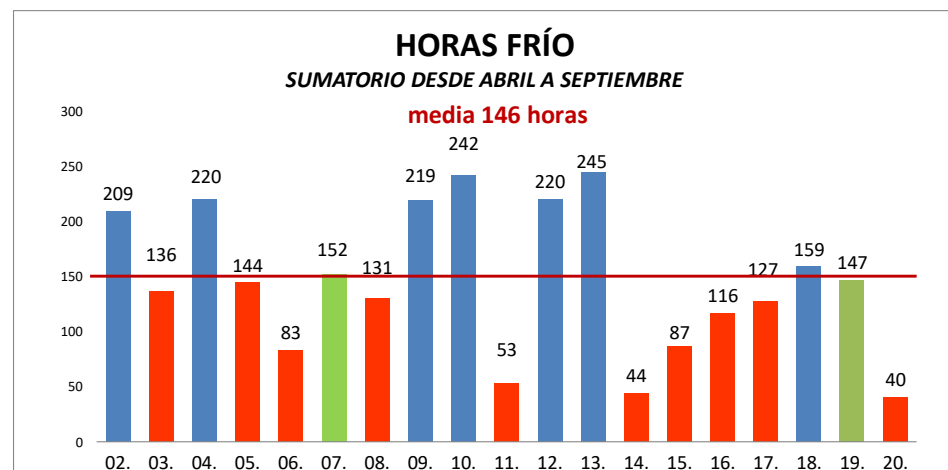
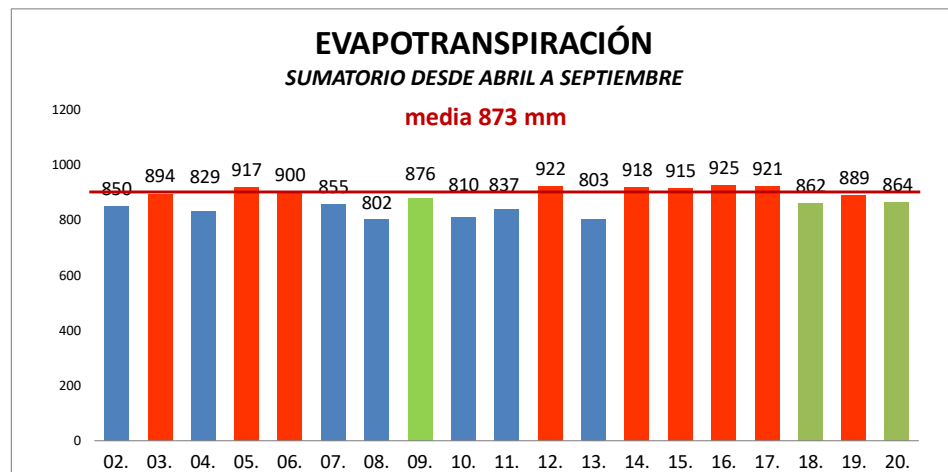
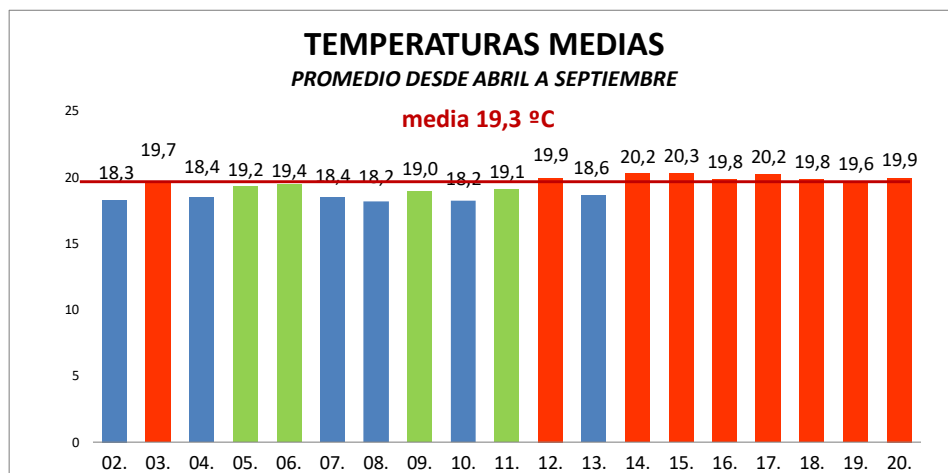
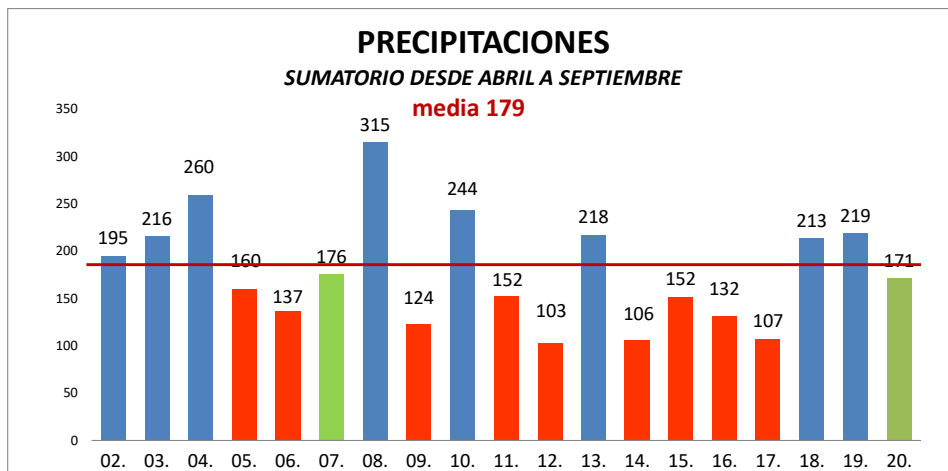
RESUMEN CLIMATOLÓGICO D.O. UTIEL-REQUENA AÑOS 2002-2020
(PROMEDIO ESTACIONES CERRITO-CAMPO ARCÍS)
PERIODO CICLO ANUAL VID



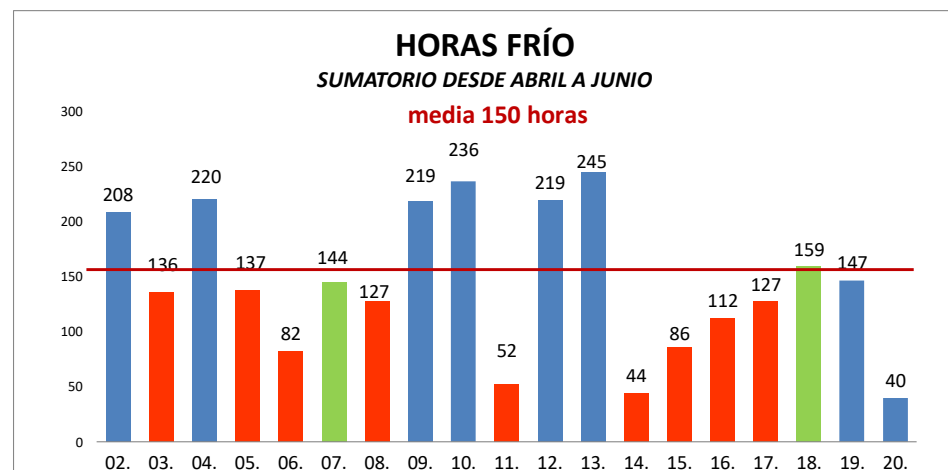
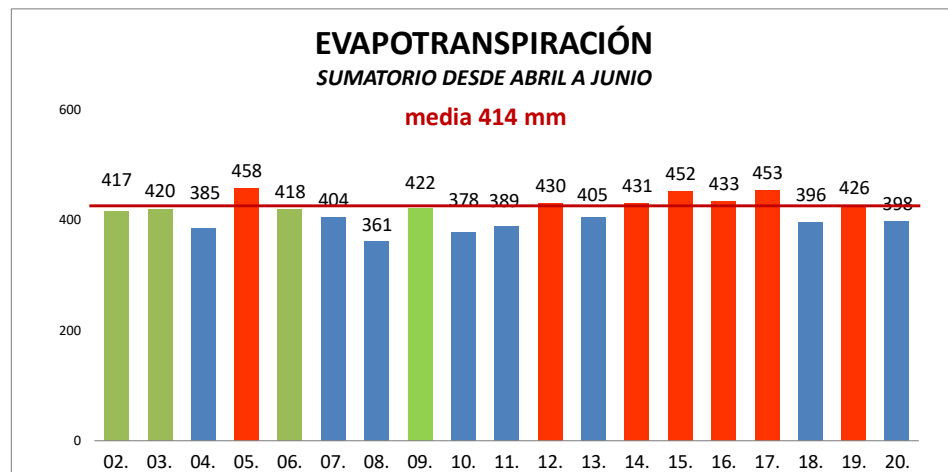
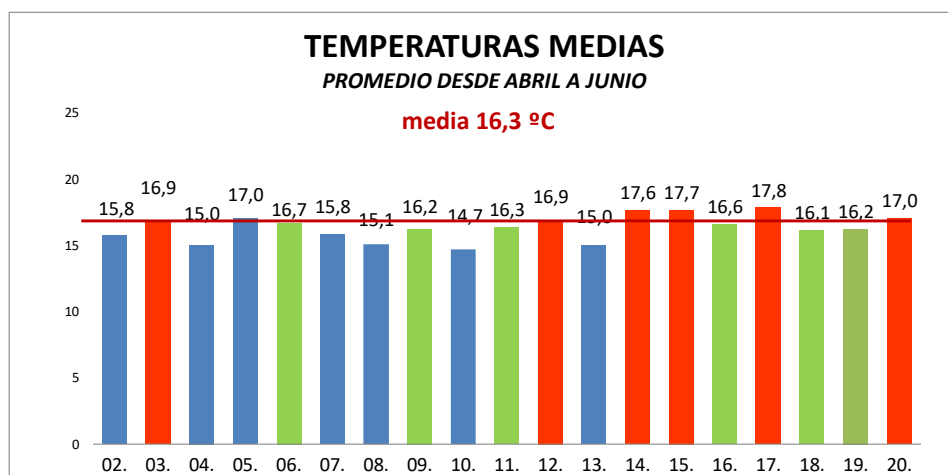
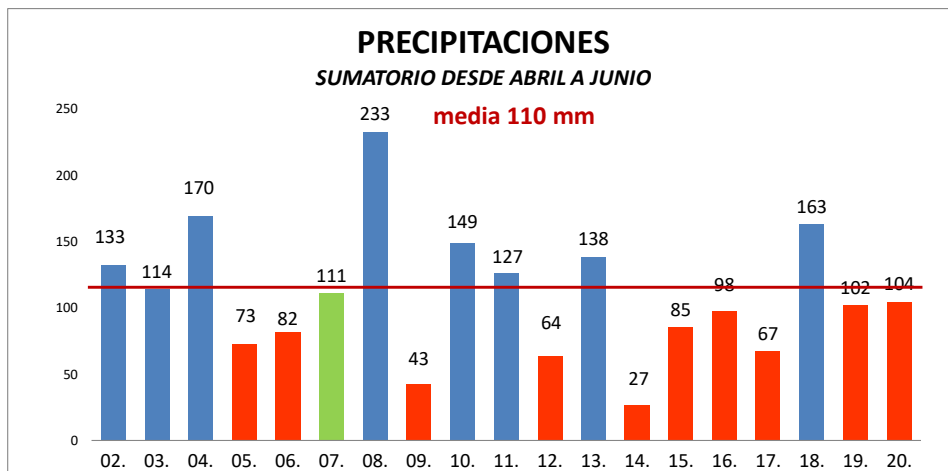
RESUMEN CLIMATOLÓGICO D.O. UTIEL-REQUENA AÑOS 2002-2020
(PROMEDIO ESTACIONES CERRITO-CAMPO ARCÍS)
PERIODO OTOÑO-INVIERNO



RESUMEN CLIMATOLÓGICO D.O. UTIEL-REQUENA AÑOS 2002-2020
(PROMEDIO ESTACIONES CERRITO-CAMPO ARCÍS)
PERIODO PRIMAVERA-VERANO



RESUMEN CLIMATOLÓGICO D.O. UTIEL-REQUENA AÑOS 2002-2020
(PROMEDIO ESTACIONES CERRITO-CAMPO ARCÍS)
PERIODO PRIMAVERA



RESUMEN CLIMATOLÓGICO D.O. UTIEL-REQUENA AÑOS 2002-2020
(PROMEDIO ESTACIONES CERRITO-CAMPO ARCÍS)
PERIODO VERANO

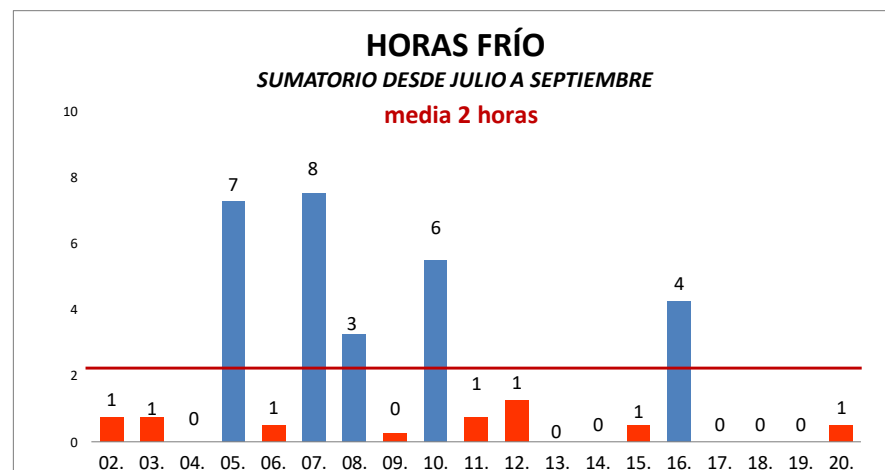
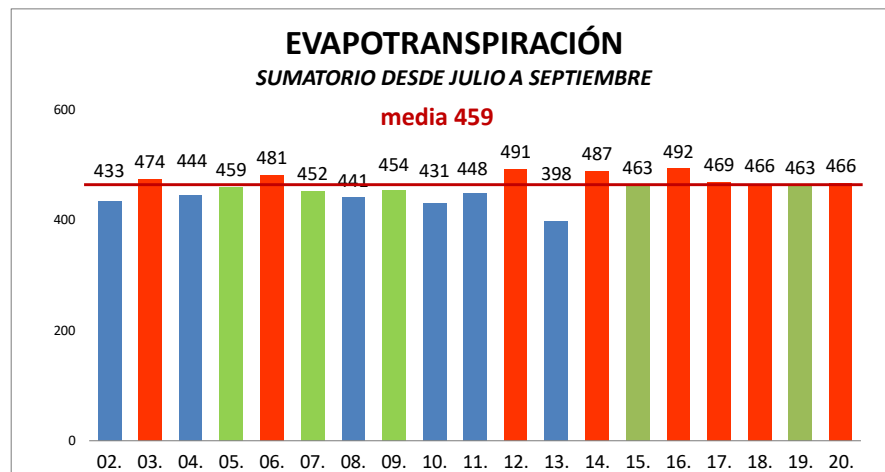
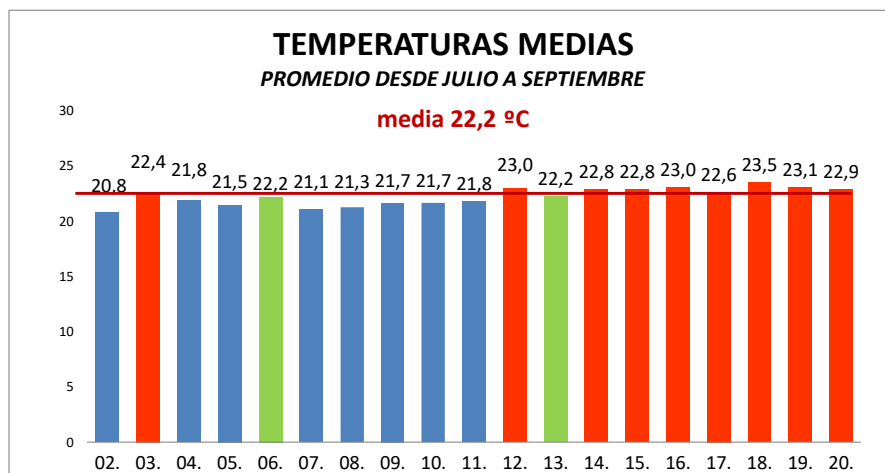
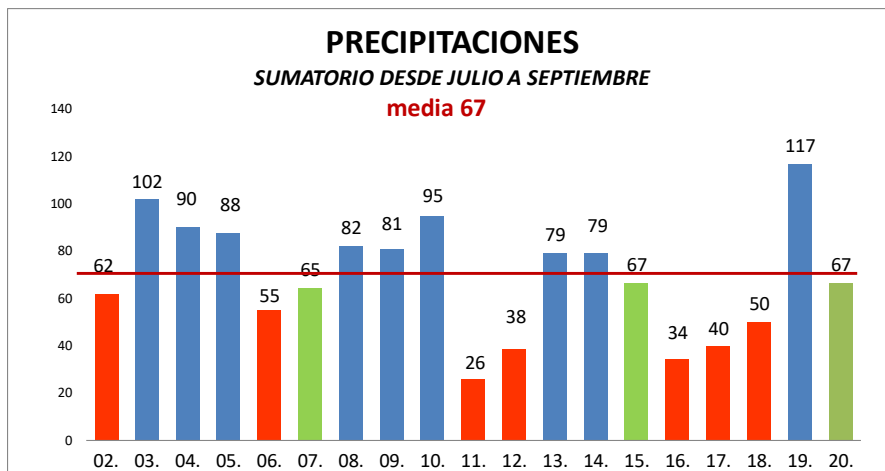
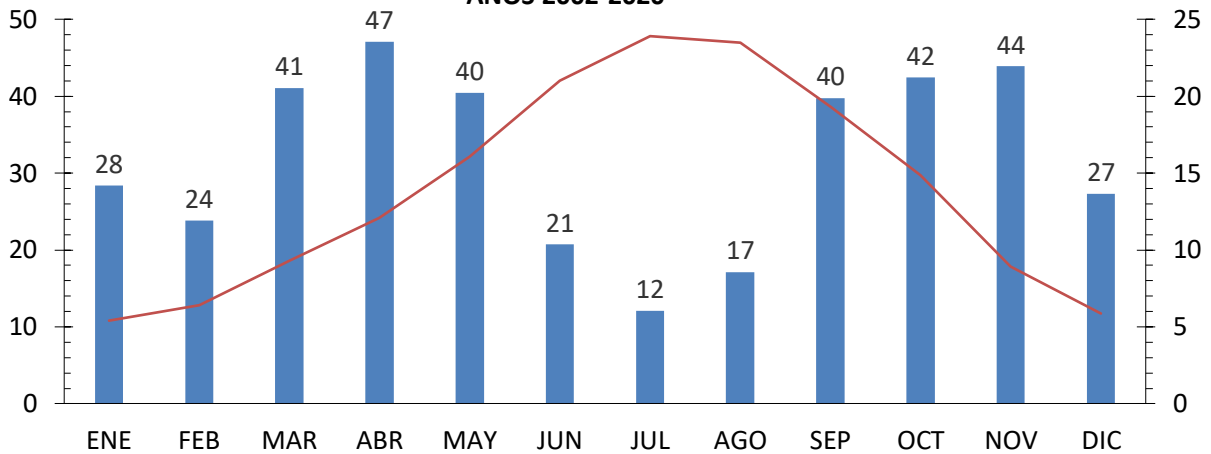
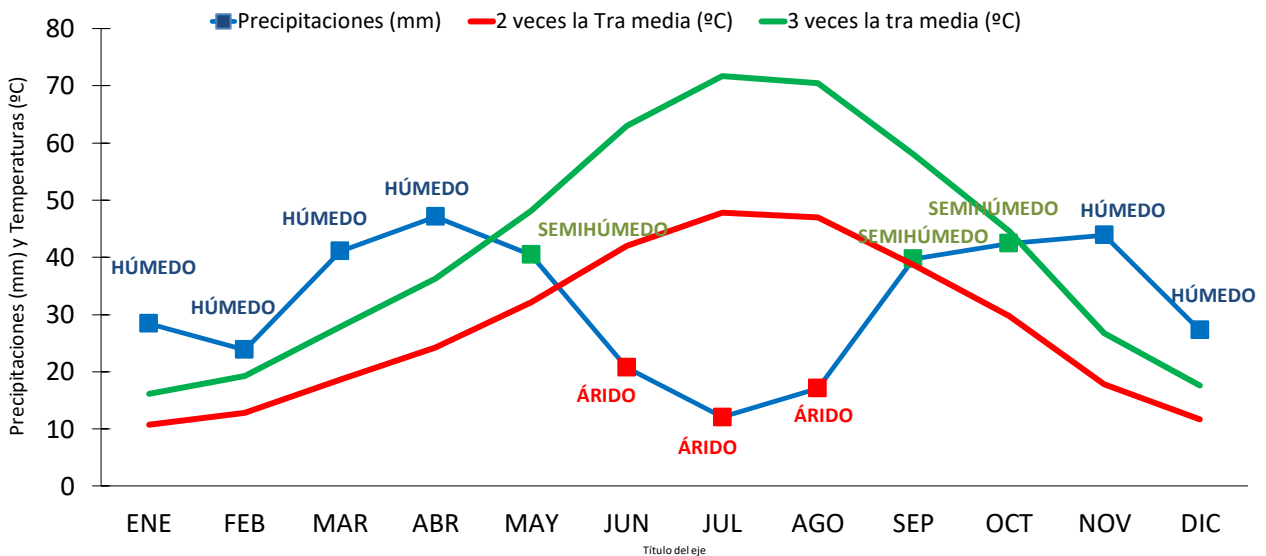


DIAGRAMA OMBROTÉRMICO D.O. UTIEL-REQUENA
PROMEDIO ESTACIONES CERRITO Y CAMPO ARCÍS
AÑOS 2002-2020



CLASIFICACIÓN DE LOS MESES EN LA D.O. UTIEL-REQUENA
PROMEDIO ESTACIONES CERRITO Y CAMPO ARCÍS
AÑOS 2002-2020



HÚMEDO: mes en el que las precipitaciones son superiores a tres veces la temperatura medial mensual

SEMIHÚMEDO: mes en el que las precipitaciones son superiores a dos veces la temperatura medial mensual e inferiores a 3 veces la temperatura media mensual

HÚMEDO: mes en el que las precipitaciones son inferiores a dos veces la temperatura medial mensual

TEMPERATURAS

Tra. Media Anual = 13,9 °C

Tra Máxima Mayor = 42,7 °C (Agosto 2018)

Tra Mínima Menor = -15,1 °C (Enero 2006)

Tra Media de las Máximas Mayor = 33,3 °C (Julio)

Tra Media de las Mínimas Menor = 0,1 °C (Enero)

Mes de Tra Media Mayor = Julio (23,9 °C) (MES MÁS CÁLIDO)

Mes de Tra Media Menor = Enero (5,4 °C) (MES MÁS FRÍO)

Oscilación Térmica = 18,5 °C (DIFERENCIA ENTRE MES MÁS CÁLIDO Y MES MÁS FRÍO)

PRECIPITACIONES

Precip. Media Anual = 383 mm

Precip. Máxima Diaria = 88 mm (Noviembre 2020)

Meses Precip. Max = Abril (47mm) y Noviembre (42 mm)

Meses Precip. Mín = Julio (12 mm) y Agosto (17 mm)